



ESTADO DE MATO GROSSO
**PREFEITURA MUNICIPAL DE
CAMPO VERDE**

LEI N.º. 1223/2006, DE 26 DE OUTUBRO DE 2006.

AUTORIZA O PODER EXECUTIVO MUNICIPAL A DESAFETAR AS SEGUINTES RESERVAS PÚBLICAS 01, 02 E PARTE 03, DO LOTEAMENTO BOM CLIMA, PARA CONSTRUÇÃO DE CASAS POPULARES, E DÁ OUTRAS PROVIDÊNCIAS.

DIMORVAN ALENCAR BRESCANCIM, Prefeito Municipal de Campo Verde, Estado de Mato Grosso, no uso de suas atribuições legais,

Faz saber, que a Câmara Municipal aprovou e Ele sanciona e promulga a seguinte Lei:

Art. 1º - Fica desafetada a área pública n.º. 01 (um), do loteamento Bom Clima, com área de 1.420,80m², conforme demonstra o memorial descritivo em anexo.

Art. 2º - Fica desafetada a área pública n.º. 02 (dois), do loteamento Bom Clima, com área de 988,80m², conforme demonstra o memorial descritivo em anexo.

Art. 3º- Fica desafetada parte da área pública n.º. 03 (três), do loteamento Bom Clima, com área de 1.722,15m², desmembrada de uma área maior de 3.616,40, conforme demonstra o memorial descritivo em anexo.

Art. 4º- Fica o Poder Executivo autorizado a ceder com termo de ocupação as referidas áreas que serão transformadas em lotes urbanos e edificadas para as famílias cadastradas e selecionadas pelo Núcleo Gestor de Habitação, do programa habitacional "Meu Lar".

Art. 5º- Esta Lei entrará em vigor na data de sua publicação, revogando-se as disposições em contrário.

Gabinete do Prefeito Municipal de Campo Verde, Estado de Mato Grosso, em 26 de outubro de 2006.

DIMORVAN ALENCAR BRESCANCIM
PREFEITO MUNICIPAL

Praça dos Três Poderes, n.º. 03 – Campo Verde - MT





ESTADO DE MATO GROSSO

**PREFEITURA MUNICIPAL DE
CAMPO VERDE**

LEI Nº1223/2006 DE 26 DE OUTUBRO DE 2006.


**DIMORVAN ALENCAR BESCANCIM
PREFEITO MUNICIPAL**

DESPACHO: Sanciono a presente Lei, sem ressalvas ou emenda.


**DIMORVAN ALENCAR BESCANCIM
PREFEITO MUNICIPAL**

Registrada nesta Secretaria de Administração, de acordo com a legislação vigente, com afixação no local de costume. Data Supra.


**MÁRCIO MENEZES ROZA
SEC. DE ADMINISTRAÇÃO**

ÁREA PÚBLICA (01)

FORMA RETÂNGULAR - ÁREA 1.420,80 M²

FRENTE:

- 148,00 metros, Confronta-se com a Rua Acre

LADO DIREITO:


- 9,60 metros, Confronta-se com a Av. Alagoas

LADO ESQUERDO:

- 9,60 metros, Confronta-se com a Av. Paraíba

FUNDOS:

- 148,00 metros, Confronta-se com a Reserva da Prefeitura, na quadra 36 do loteamento São Lourenço


Secretaria de Obras e Viação
DEPT. DE ENGENHARIA
Arno Schlosser
ENG.º CIVIL-CREA PR-20.836/D
VISTO MT 5901

ÁREA PÚBLICA (02)

FORMA RETÂNGULAR - ÁREA 988,80 M²

FRENTE:

- 103,00 metros, Confronta-se com a Rua Acre

LADO DIREITO:


- 9,60 metros, Confronta-se com o lote nº 01 da quadra 17 do Conjunto Habitacional Eckert

LADO ESQUERDO:

- 9,60 metros, Confronta-se com a Av. Alagoas

FUNDOS:

- 103,00 metros, Confronta-se com a Reserva da Prefeitura, na quadra 35 do loteamento São Lourenço


Secretaria de Obras e Viação
DEPT.º DE ENGENHARIA
Arno Schlosser
ENG.º CIVIL-CREA PR.20.836/D
VISTO MT 5901

ÁREA PÚBLICA (03)

FORMA POLÍGONO IRREGULAR - ÁREA 3.616,40M²

FRENTE:

- 273,00 metros, Confronta-se com a Rua Porto Velho

LADO DIREITO :


- 3,40 metros, Confronta-se com a Faz. Vista Alegre

LADO ESQUERDO:

- 22,40 metros, Confronta-se com os lotes nº 01 e 02 da quadra 01 do Conjunto Habitacional Eckert

FUNDOS:

- 273,92 metros, Confronta-se com a área remanescente de José A. Cocco


Secretaria de Obras e Viação
DEPT. DE ENGENHARIA
Arno Schlosser
ENG.º CIVIL-CREA PR-20.836/D
VISTO MT 5901

MEMORIAL

DESCRITIVO

ESTADO : *Mato Grosso*
MUNICÍPIO : *Campo Verde*
ASSUNTO : *Desmembramento de Área Pública*
PROPRIETÁRIO : *Prefeitura Municipal de Campo Verde*
IMÓVEL : *Loteamento Bom Clima*
ÁREA : *1.722,15 m²*
LOTE : *"A"*

DESCRIÇÃO DE PERÍMETRO

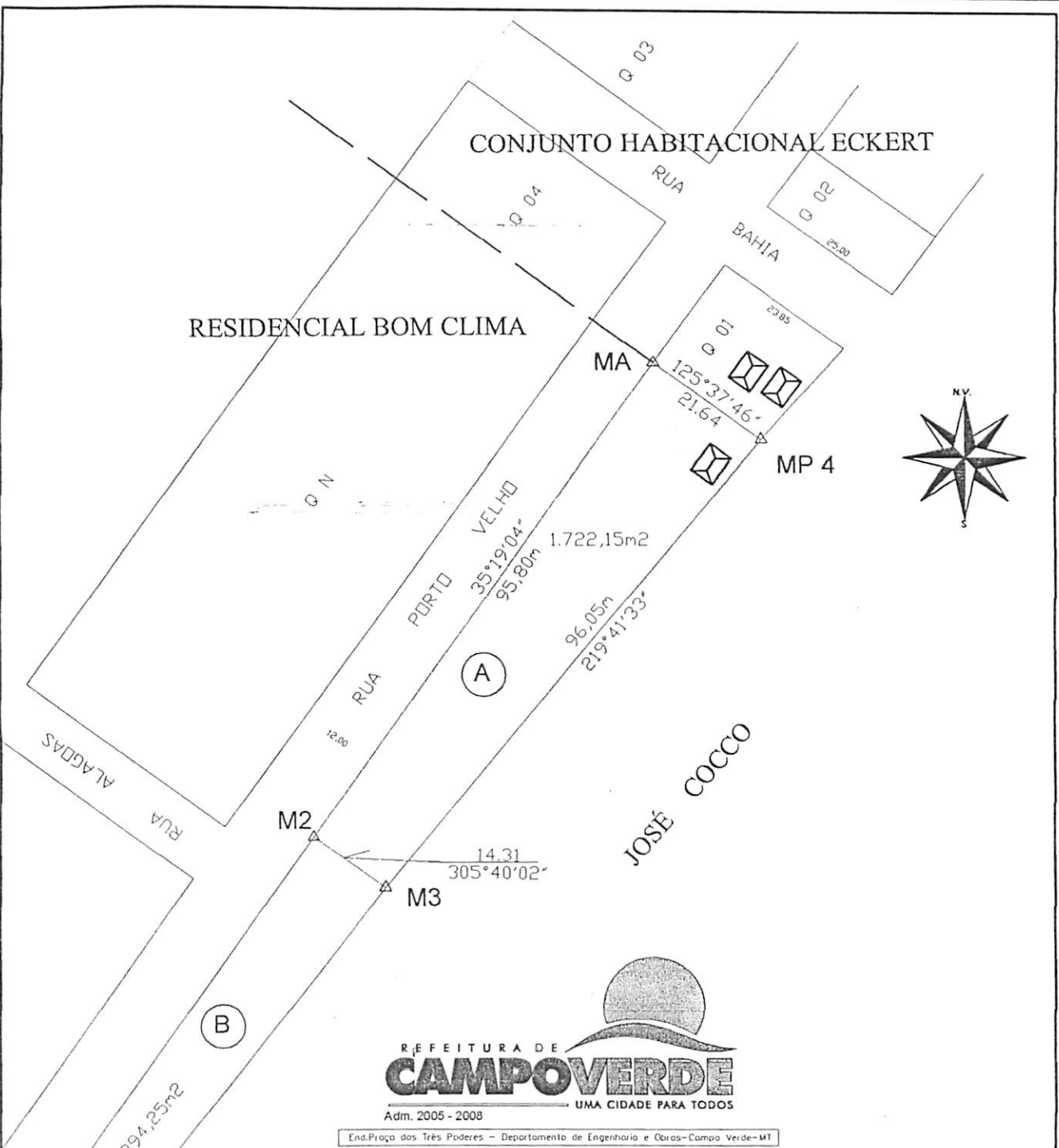
Esta descrição refere-se a uma área de terra Urbana de 1.722,15m², objeto da Matrícula nº 10.244, cuja área total é de 3.616,40m² do Cartório do 1º Ofício Registro Geral de Imóveis, de Dom Aquino - MT.


Partindo do **MP 4**, localizado entre terras de José Cocco e o Conjunto Habitacional Ecket, segue por uma linha reta confrontando com terras de José Cocco, na distância de 96,05m e azimute verdadeiro de 219°41'33", até o **M3**; deste segue confrontando com a parte Remanescente da Reserva Pública 03, na distância de 14,31m e azimute de 305°40'02", até o **M2**; deste segue, confrontando com a Rua Porto Velho, na distância de 95,80m e azimute verdadeiro de 35°19'04", até o **MA**; deste segue confrontando com o Conjunto Habitacional Eckert, na distância de 21,64m e azimute verdadeiro de 125°37'46", até o **MP 4**, ponto inicial desta descrição encerrando-se assim este perímetro.

~~Rogério J. Gardino Cabral~~
~~CREA-PR.58141/TD~~
~~VISTO-MT. 12674/VD~~

Prefeitura Municipal de Campo Verde
Proprietário

Campo Verde-MT. , 24 de Outubro de 2.006



IMÓVEL			
LOTEAMENTO BOM CLIMA			
MATRÍCULA:		TOPOGRAFIA	
Matrícula 10.244 Cartório do 1º Ofício Registro Geral de Imóveis de Dom Aquino - MT.		ESTAÇÃO TOTAL TOPCON - GTS 239W-GARMIM ETREX ROGÉRIO J. GARDINO CABRAL	
ASSUNTO		ÁREA	
PARCELAMENTO DO SOLO PARTE DA ÁREA PÚBLICA 03, LOTE "A"		1.722,15 m ²	
DATA	MUNICÍPIO	ESCALA	PERÍMETRO
24/10/2006	CAMPO VERDE - MT	1:1000	227,80m
RESPONSÁVEL TÉCNICO		PROPRIETÁRIO	
 ROGÉRIO J. GARDINO CABRAL T ^{EC} AGRO. CREA PR 58141/TD VISTO - MT. 12.674/VD		_____ PREFEITURA MUNICIPAL DE CAMPO VERDE	