



LEI Nº 423/96, DE 21 DE NOVEMBRO DE 1996.

**AUTORIZA O PODER EXECUTIVO A EFETUAR DESMEMBRAMENTO DOS LOTES Nºs 01, 02 E 03 DA QUADRA Nº 03, DO DISTRITO INDUSTRIAL II, E, CRIAÇÃO DOS LOTES DE NºS. 1A, 1B, 1C, 2A, 2B, 2C, 3A, 3B E 3C.**

**VITOR JOSÉ DELLA FLORA VESZ,**  
*Prefeito Municipal de Campo Verde, Estado de Mato Grosso, no uso de suas atribuições legais,*

*Faz saber, que a Câmara Municipal de Vereadores, aprovou e ele sanciona e promulga a seguinte Lei:*

**ARTIGO 1º** - *Fica o Poder Executivo autorizado a efetuar o Desmembramento do Lote nº 01, da Quadra nº 03, do Distrito Industrial II, através da criação dos lotes de nºs 1A, 1B e 1C.*

**ARTIGO 2º** - *Fica o Poder Executivo autorizado a efetuar o Desmembramento do Lote nº 02, da Quadra nº 03, do Distrito Industrial II, através da criação dos lotes de nºs 2A, 2B e 2C.*

**ARTIGO 3º** - *Fica o Poder Executivo autorizado a efetuar o Desmembramento do Lote nº 03, da Quadra 03, do Distrito Industrial II, através da criação dos lotes de nºs 3A, 3B e 3C.*

**ARTIGO 4º** - *Os lotes a serem criados terão as áreas de 4.500,00 m<sup>2</sup>, remanescendo os lotes originários de nº 01, 02 e 03 da Quadra nº 03, todos com a área de 4.500,00 m<sup>2</sup>.*





ESTADO DE MATO GROSSO  
**Prefeitura Municipal de Campo Verde**



**ARTIGO 5º** - *A área de 5.565,00 m<sup>2</sup> restante será utilizada no prolongamento da Rua Pedro Cocco.*

**ARTIGO 6º** - *Integra a presente Lei o respectivo Memorial Descritivo e Projeto Completo elaborados pela Secretaria de Obras e Viação do Município.*

**ARTIGO 7º** - *Esta Lei entrará em vigor na data de sua publicação, revogando-se as disposições em contrário.*

*Gabinete do Prefeito Municipal de Campo Verde, em 21 de novembro de 1996.*

  
**VITOR JOSÉ DELLA FLORA VESZ**  
**PREFEITO MUNICIPAL**

**DESPACHO:** *Sanctiono a presente Lei, sem ressalvas ou emendas.*

  
**VITOR JOSÉ DELLA FLORA VESZ**  
**PREFEITO MUNICIPAL**

*Registrada nesta Secretaria de Administração, de acordo com a legislação vigente, com afixação no local de costume. Data supra.*

  
**PAULO CEZAR DE B. LIBRELOTTO**  
**SECRETÁRIO DE ADMINISTRAÇÃO**





## MEMORIAL DESCRITIVO



**OBJETO :** Desmembramento de lotes no Distrito Industrial II

**PROPRIETÁRIO :** Prefeitura Municipal de Campo Verde - MT

**LOCAL :** Av. Nelson Camilo Fernandes esq. c/ rua Francisco Gardez

**BAIRRO :** Distrito Industrial II                      Quadra 03

**LOTE: 01 ( um )**

**ÁREA ORIGINAL DO LOTE 01 : 19.855,00m<sup>2</sup>**

**ÁREA REMANESCENTE : 4.500,00m<sup>2</sup>**

**ÁREA DESMEMBRADA    LOTE 1A - 4.500,00m<sup>2</sup>**

**LOTE 1B - 4.500,00m<sup>2</sup>**

**LOTE 1C - 4.500,00m<sup>2</sup>**

**Prolongamento rua Pedro Cocco - 1.855.00m<sup>2</sup>**

**LOTE: 02 ( dois)**

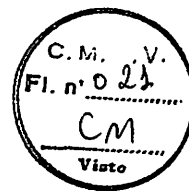
**ÁREA REMANESCENTE: 4.500,00m<sup>2</sup>**

**ÁREA DESMEMBRADA:    LOTE 2A - 4.500,00m<sup>2</sup>**

**LOTE 2B - 4.500,00m<sup>2</sup>**

**LOTE 2 C - 4.500,00m<sup>2</sup>**

**Prolongamento rua Pedro Cocco - 1.855,00m<sup>2</sup>**



**LOTE: 03 (três)**

**ÁREA REMANESCENTE: 4.500,00m<sup>2</sup>**

**ÁREA DESMEMBRADA: LOTE 3 A - 4.500,00m<sup>2</sup>**

**LOTE 3 B - 4.500,00m<sup>2</sup>**

**LOTE 3 C - 4.500,00m<sup>2</sup>**

**Prolongamento rua Pedro Cocco - 1.855,00m<sup>2</sup>**

**DESCRIÇÃO :**

**Situação existente**    Lote 01            Quadra 03

**Frente**            : 100,00m confrontando c/ a Av. Nelson Camilo Fernandes

**Lado direito**    : 198,55m confrontando c/ a rua Francisco Gardez

**Lado esquerdo:** 198,55m confrontando c/ o lote 02 quadra 03 Distrito Industrial II

**Fundos**            : 100,00m confrontando c/ a Fazenda São Francisco de Assis

**Forma**            : Retangular com área de 19.855,00m<sup>2</sup> ( dezenove mil oitocentos e cinquenta e cinco metros quadrados)

**Situação Existente**    Lote 02            Quadra 03

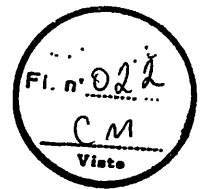
**Frente**            : 100,00m confrontando c/ Av. Nelson Camilo Fernandes

**Lado direito**    : 198,55m confrontando c/ o lote 01 quadra 03 Distrito Industrial II

**Lado esquerdo:** 198,55m confrontando c/ o lote 03 quadra 03 Distrito Industrial II

**Fundos**            : 100,00m confrontando c/ Fazenda São Francisco de Assis

**Forma**            : Retangular com área de 19.855,00m<sup>2</sup> ( dezenove mil oitocentos e cinquenta metros quadrados)



**Situação Existente      Lote 03                      Quadra 03**

**Frente**                      : 100,00m confrontando c/ Av. Nelson Camilo Fernandes

**Lado direito**            : 198,55m confrontando c/ o lote 02 quadra 03 Distrito Industrial II

**Lado esquerdo**        : 198,55m confrontando c/ o lote 04 quadra 03 Distrito Industrial II

**Fundos**                    : 100,00m confrontando c/ a Fazenda São Francisco de Assis

**Forma**                    : Retangular com área de 19.855,00m<sup>2</sup> ( dezenove mil oitocentos e cinquenta e cinco metros quadrados)

**Situação proposta (Remanescente)      Lote 01                      Quadra 03**

**Frente**                    : 50,00m confrontando c/ a av. Nelson Camilo Fernandes

**Lado direito**            : 90,00m confrontando c/ a rua Francisco Gardez

**Lado esquerdo:** 90,00m confrontando c/ o lote 1A quadra 03 Distrito Industrial II

**Fundos**                    : 50,00m confrontando c/ a rua Pedro Cocco

**Forma**                    : Retangular com área de 4.500,00m<sup>2</sup> ( quatro mil e quinhentos metros quadrados)

**Situação proposta ( Desmembrado)      Lote 01A                      Quadra 03**

**Frente**                    : 50,00m confrontando c/ a Av. Nelson Camilo Fernandes

**Lado direito**            : 90,00m confrontando c/ o lote 01 quadra 03 Distrito Industrial II

**Lado esquerdo:** 90,00m confrontando c/ o lote 02 quadra 03 Distrito Industrial II

**Fundos**                    : 50,00m confrontando c/ a rua Pedro Cocco

**Forma**                    : Retangular com área de 4.500,00 m<sup>2</sup> ( quatro mil e quinhentos metros quadrados)



**Lote 1B      Quadra 03**

**Frente**            : 50,00m confrontando c/ rua Pedro Cocco

**Lado direito**    : 90,00m confrontando c/ o lote 1C quadra 03 Distrito Industrial II

**Lado esquerdo**: 90,00m confrontando c/ o lote 02 quadra 03 Distrito Industrial II

**Fundos**            : 50,00m confrontando c/ a Fazenda São Francisco de Assis

**Forma**            : Retangular com área de 4.500,00m<sup>2</sup> ( quatro mil e quinhentos metros quadrados)

**Lote 1C      Quadra 03**

**Frente**            : 50,00m confrontando c/ a rua Pedro Cocco

**Lado direito**    : 90,00m confrontando c/ a rua Francisco Gardez

**Lado esquerdo**: 90,00m confrontando c/ o lote 1B quadra 03 Distrito Industrial II

**Fundos**            : 50,00m confrontando c/ a Fazenda São Francisco de Assis

**Forma**            : Retangular com área de 4.500,00m<sup>2</sup> ( quatro mil e quinhentos metros quadrados)

**Situação proposta (Remanescente) Lote 02      Quadra 03**

**Frente**            : 50,00m confrontando c/ Av. Nelson Camilo Fernandes

**Lado direito**    : 90,00m confrontando c/ lote 01 A quadra 03 Distrito Industrial II

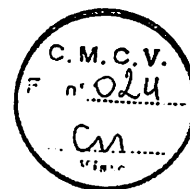
**Lado esquerdo** : 90,00m confrontando c/ lote 02 A quadra 03 Distrito Industrial II

**Fundos**            : 50,00m confrontando c/ rua Pedro Cocco

**Forma**            : Retangular com área de 4.500,00m<sup>2</sup> ( quatro mil e quinhentos metros quadrados).

**Situação proposta (Desmembrado) Lote 2A**

**Quadra 03**



**Frente** : 50,00m confrontando c/ Av. Nelson Camilo Fernandes  
**Lado direito** : 90,00m confrontando c/ o lote 02 quadra 03 Distrito Industrial II  
**Lado esquerdo** : 90,00m confrontando c/ o lote 03 quadra 03 Distrito Industrial II  
**Fundos** : 50,00m confrontando c/ a rua Pedro Cocco  
**Forma** : Retangular com área de 4.500,00m<sup>2</sup> (quatro mil e quinhentos metros quadrados).

**Lote 02 B** **Quadra 03**

**Frente** : 50,00m confrontando c/ a rua Pedro Cocco  
**Lado direito** : 90,00m confrontando c/ o lote 02 C Quadra 03 Distrito Industrial II  
**Lado esquerdo**: 90,00 confrontando c/ o lote 03 C Quadra 03 Distrito Industrial II  
**Fundos** : 50,00m confrontando c/ a Fazenda São Francisco  
**Forma** : Retangular com área de 4.500,00m<sup>2</sup> ( quatro mil e quinhentos metros quadrados)

**Lote 02 C** **Quadra 03**

**Frente** : 50,00m confrontando c/ a rua Pedro Cocco  
**Lado direito** : 50,00m confrontando c/ o lote 01 B Quadra 03 Distrito Industrial II  
**Lado esquerdo**: 90,00m confrontando c/ o lote 02 B Quadra 03 Distrito Industrial II  
**Fundos** : 50,00m confrontando c/ a Fazenda São Francisco de Assis  
**Forma** : Retangular com área de 4.500,00m<sup>2</sup> (quatro mil e quinhentos metros quadrados).



**Situação proposta (Remanescente) Lote 03 Quadra 03**

**Frente** : 50,00m confrontando c/ Av. Nelson Camilo Fernandes  
**Lado direito** : 90,00m confrontando c/ o lote 02 A Quadra 03 Distrito Industrial II  
**Lado esquerdo**: 90,00m confrontando c/ o lote 03 A Quadra 03 Distrito Industrial II  
**Fundos** : 50,00m confrontando c/ a rua Pedro Cocco  
**Forma** : Retangular com área de 4.500,00m<sup>2</sup> ( quatro mil e quinhentos metros quadrados).

**Situação proposta (Desmembrado) Lote 03 A Quadra 03**

**Frente** : 50,00m confrontando c/ Av. Nelson Camilo Fernandes  
**Lado direito** : 90,00m confrontando c/ o lote 03 Quadra 03 Distrito Industrial II  
**Lado esquerdo** : 90,00m confrontando c/ o lote 04 Quadra 03 Distrito Industrial II  
**Fundos** : 50,00m confrontando c/ a rua Pedro Cocco  
**Formas** : Retangular com área de 4.500,00m<sup>2</sup> ( quatro mil e quinhentos metros quadrados).

**Lote 03 B Quadra 03**

**Frente** : 50,00m confrontando c/ a rua Pedro Cocco  
**Lado direito** : 90,00m confrontando c/ o lote 03 C Quadra 03 Distrito Industrial II  
**Lado esquerdo** : 90,00m confrontando c/ o lote 04 Quadra 03 Distrito Industrial II  
**Fundos** : 50,00m confrontando c/ a Fazenda São Francisco de Assis  
**Formas** : Retangular com área de 4.500,00m<sup>2</sup> ( quatro mil e quinhentos metyros quadrados).





**Lote 03 C**                      **Quadra 03**

**Frente**                    : 50,00m confrontando c/ a rua Pedro Cocco

**Lado direito**        : 90,00m confrontando c/ o lote 02 B Quadra 03 Distrito Industrial II

**Lado direito**        : 90,00m confrontando c/ o lote 03 B Quadra 03 Distrito Industrial II


**Fundos**                : 50,00m confrontando c/ a Fazenda São Francisco de Assis

**Forma**                 : Retangular com area de 4.500,00m<sup>2</sup> ( quatro mil e quinhentos metros quadrados).

**Situação proposta ( Desmembrado)**

**Arruamento total** = 5.565,00m<sup>2</sup>.

Campo Verde, 08 de novembro de 1996.

  
**Secretaria de Obras e Viação**  
**DEPT.º DE ENGENHARIA**  
*Arno Schlosser*  
**ENG.º CIVIL-CREA PR-20.836/D**  
**VISTO MT 5901**